


*Présidence de la République*



RÉPUBLIQUE CENTRAFRICAINE

*Unité - Dignité - Travail*

**DECRET N° 16 265**

**PORTANT ATTRIBUTION D'UN (1) PERMIS  
D'EXPLOITATION DE PETITE MINE D'OR A LA  
SOCIETE HW-LEPO-SEMIGA**

\*\*\*\*\*

**LE PRESIDENT DE LA REPUBLIQUE,  
CHEF DE L'ETAT**

- Vu** la Constitution de la République Centrafricaine du 30 mars 2016;
- Vu** la Loi n°09.005 du 29 avril 2009, portant Code Minier de la Centrafricaine ;
- Vu** le Décret n°16.0218 du 30 mars 2016, portant promulgation de la Constitution de la République Centrafricaine;
- Vu** le Décret n°09.126 du 30 avril 2009, fixant les conditions d'application de la Loi n°09.005 du 29 avril 2009, portant Code Minier de la République Centrafricaine ;
- Vu** le Décret n°21.144 du 11 juin 2021, portant nomination du Premier Ministre, Chef du Gouvernement ;
- Vu** le Décret n°21.146 du 23 juin 2021, portant nomination ou confirmation des Membres du Gouvernement ;
- Vu** le Décret n°18.186 du 19 juillet 2018, portant organisation et fonctionnement du Ministère des Mines et de la Géologie et fixant les attributions du Ministre,

**SUR RAPPORT DU MINISTRE DES MINES  
ET DE LA GEOLOGIE**

*DA*

*S*

1 *BA*

# LE CONSEIL DES MINISTRES ENTENDU,

## DECRETE

**Article 1<sup>er</sup> :** Il est attribué à la SOCIETE HW-LEPO-SEMIGA, un (01) Permis d'Exploitation de Petite Mine, sous les numéros PEPM 001/21 situés à YALOKE (Préfecture de la OMBELLA M'POKO), pour une durée de dix (10) ans, renouvelable par période consécutive de cinq (5) ans jusqu'à épuisement du gisement.

**Art. 2 :** Le périmètre dudit permis couvre une superficie totale de 475,0 km<sup>2</sup> et est constitué, par un polygone dont les coordonnées des sommets sont respectivement définies ainsi qu'il suit :

Points	Longitude Est			Latitude Nord			Aire (Km <sup>2</sup> )	Localité
	Degré	Minute	Seconde	Degré	Minute	Seconde		
A	16	57	28.73	5	53	49.02	475,0	YALOKE-GAGA
B	17	2	48.26	5	54	6.56		
C	17	4	51.27	5	43	29.22		
D	17	7	22.53	5	39	16.83		
E	17	0	34.28	5	38	26.80		
F	16	59	0.60	5	36	24.12		
G	16	50	17.55	5	35	5.94		
H	16	49	22.51	5	39	40.23		
I	16	57	11.96	5	40	51.87		
J	16	57	20.15	5	43	53.04		
K	16	58	8.50	5	45	33.79		
L	16	59	42.02	5	46	9.55		




mensuels/trimestriels d'activités ainsi que d'un rapport annuel qui seront adressés d'une part, au Ministre en charge des Mines et d'autre part au Directeur Général des Mines et de la Géologie.

**Art. 4 :** Le présent Décret qui abroge toutes dispositions antérieures contraires et qui prend effet à compter de la date de sa signature, sera enregistré et publié au Journal Officiel.


Fait à Bangui, le 0 OCT. 2001

Le Ministre des Mines et  
de la Géologie

Le Premier Ministre,  
Chef du Gouvernement




**Rufin BENAM BELTOUNGOU**



**Henri - Marie DONDRA**

Le Président de la République, Chef de l'Etat



**Professeur Faustin Archange TOUADERA**